

NY 9.449.200,0

EXX 612500,00

INTO
VAL JOÃO
A-LIMA

NY 9.439.800,0

NY 9.439.400,0

NY 9.439.000,0



André Luis Lucas Moreira
ANDRÉ L L MOREIRA
 - Engenheiro Civil -
 CREA-CE nº. 061511839-9

PREFEITURA MUNICIPAL DE QUIXERÉ - CE.

Título			
PLANTA DE LOCALIZAÇÃO			
Bairro			
CONJUNTO HABITACIONAL JOÃO OLIVEIRA LIMA			
Local			
RUA JOAQUIM AUGUSTO CORREIA, TRAV. MANOEL GONÇALVES E RUA PROJETADA			
Área Total de Pavimentação	Área de Calçadas	Engenheiro Resp.:	
3.855,60m ²	1.723,83m ²	André Moreira	
Assunto:	Escala	Data	
PROJETO DE PAVIMENTAÇÃO DE VIAS PÚBLICAS EM PEDRA PARALELEPIPEDO	1: 750 A1	ABRIL/2016	
	Topografia	Prancha	
	RICARDO SOMERA	ÚNICA	



Legenda:

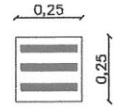
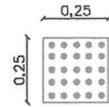
- Alinhamento Predial
- Sarjeta em concreto, larg. = 40cm
- Limite de Calçada (Meio Fio)
- Área de Arborização
- Árvores
- Calçada a ser Construída
- Calçamento a ser Executado
- Calçamento Existente

SINALIZAÇÃO VERTICAL



PARE

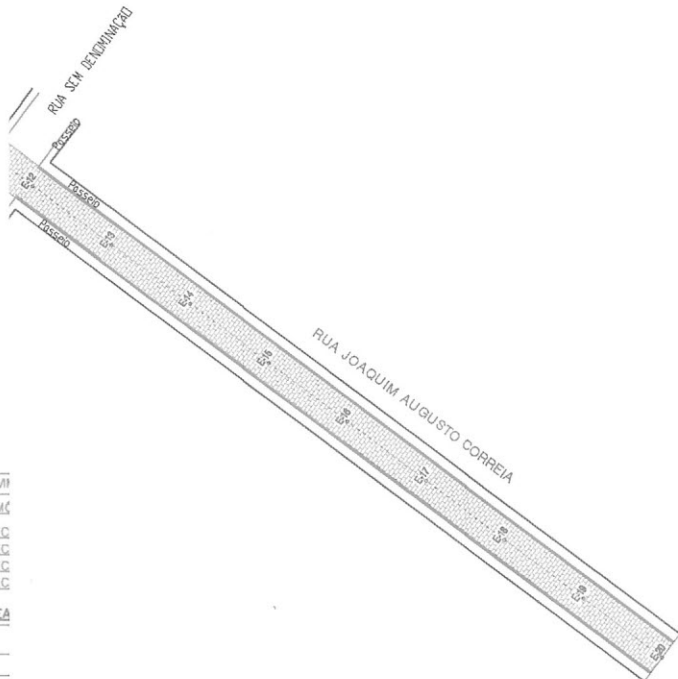
DETALHE PODOTÁTIL



PISO TÁTIL DE ALERTA

PISO TÁTIL DIRECIONAL

0



PAVI
MEMO
TREC
TREC
TREC
TREC
AREA

COORDENADA DE LOCALIZAÇÃO (SIRGAS 2000)
E-23
EQ) 635424.00
N(1) 9439748.00

André Luis Lucas Moreira
ANDRÉ L L MOREIRA
- Engenheiro Civil -
CREA-CE nº. 061511839-9

PREFEITURA MUNICIPAL DE QUIXERÊ - CE.			
Título		PLANTA DE SITUAÇÃO	
Bairro		CONJUNTO HABITACIONAL JOÃO OLIVEIRA LIMA	
Local		RUA JOAQUIM AUGUSTO CORREIA, TRAV. MANOEL GONÇALVES E RUA PROJETADA	
Área Total de Pavimentação		Área de Calçadas	Engenheiro Resp.:
3,855,60m ²		1,723,83m ²	André Moreira
Assunto:		Escala	Data
PROJETO DE PAVIMENTAÇÃO DE VIAS PÚBLICAS EM PEDRA PARALELEPIEDO		1: 750 A1	ABRIL/2016
		Topografia	Prancha
		RICARDO SOMBRÁ	01/08



0

Legenda:

- Alinhamento Predial
- Sarjeta em concreto, larg. = 40cm
- Limite de Calçada (Meio Fio)
- Área de Arborização
- Árvores
- Calçada a ser Construída
- Calçamento a ser Executado
- Calçamento Existente

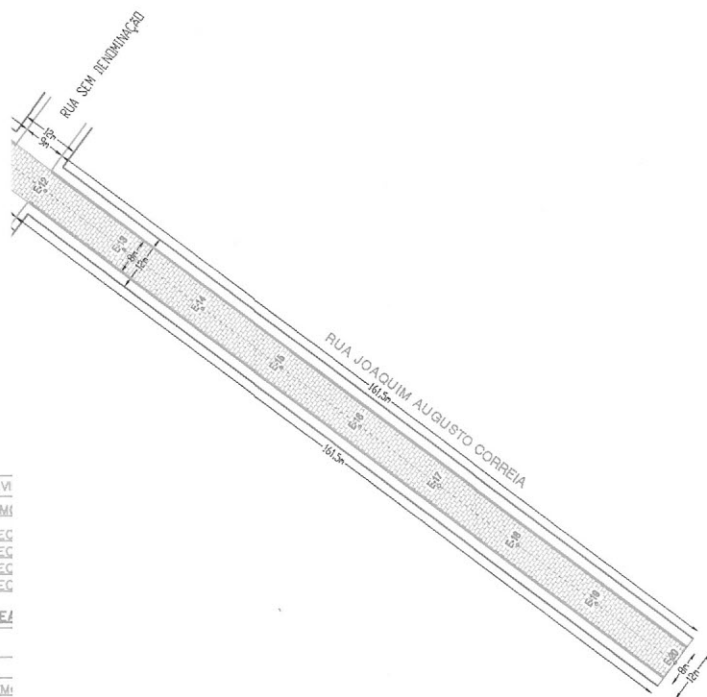
SINALIZAÇÃO VERTICAL



DETALHE PODOTÁTIL



PISO TÁTIL DE ALERTA PISO TÁTIL DIRECIONAL



- PAVI
- MEMI
- TREC
- TREC
- TREC
- TREC
- AREJ

- MEMI
- TREC
- TREC
- TREC
- AREJ

André Luis Lucas Moreira

ANDRÉ L L MOREIRA
- Engenheiro Civil -
CREA-CE nº. 061511839-9

PREFEITURA MUNICIPAL DE QUIXERÊ - CE.		
Título: PLANTA DE LOCAÇÃO		
Sítio: CONJUNTO HABITACIONAL JOÃO OLIVEIRA LIMA		
Local: RUA JOAQUIM AUGUSTO CORREIA, TRAV. MANOEL GONÇALVES E RUA PROJETADA		
Área Total de Pavimentação	Área de Calçadas	Engenheiro Resp.:
3.855,60m ²	1.723,83m ²	André Moreira
Assunto:	Escala:	Data:
PROJETO DE PAVIMENTAÇÃO DE VIAS PÚBLICAS EM PEDRA PARALELEPIPEDO	1: 750 A1	ABRIL/2016
	Topografia:	França:
	RICARDO SOMBRA	02/08



Legenda:

- Alinhamento Predial
- Sarjeta em concreto, larg. = 40cm
- Limite de Calçada (Melo Flo)
- Área de Arborização
- Árvores
- Calçada a ser Construída
- Calçamento a ser Executado
- Calçamento Existente

SINALIZAÇÃO VERTICAL

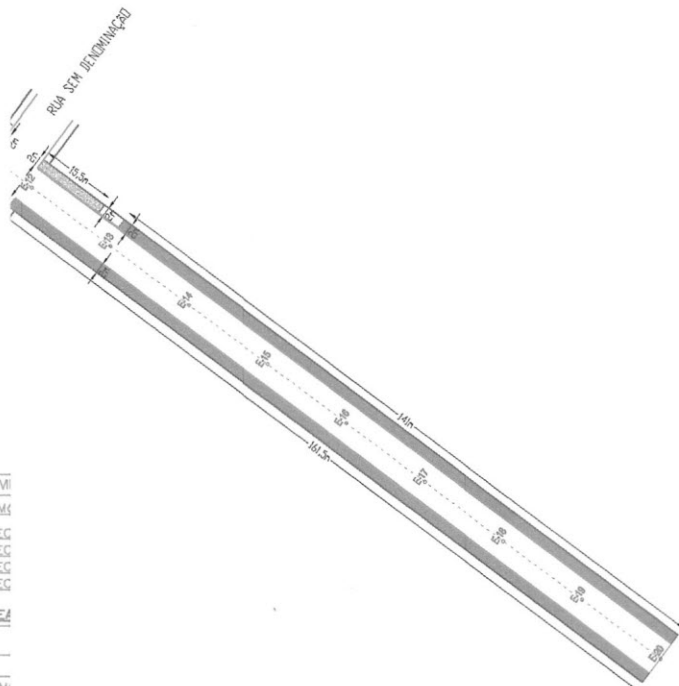


DETALHE PODOTÁTIL



PISO TÁTIL DE ALERTA PISO TÁTIL DIRECIONAL

0 V



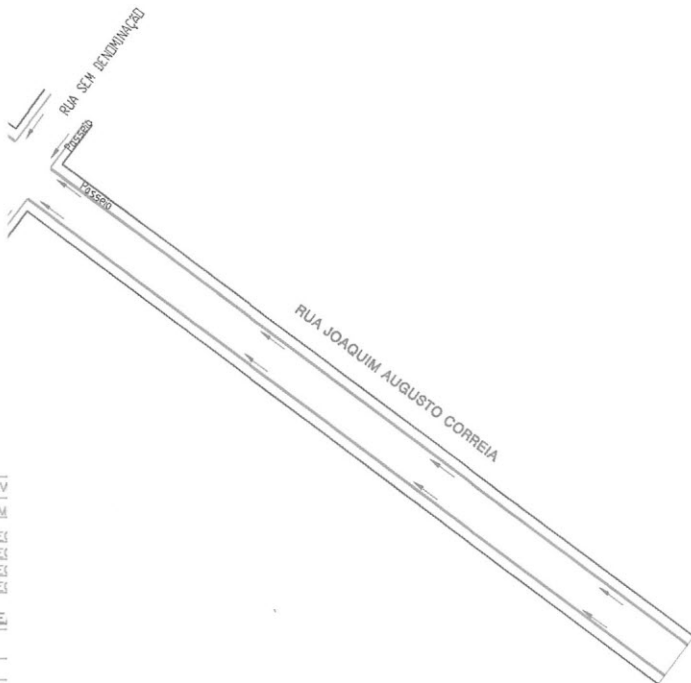
PAVI
MEMI
IREC
IREC
IREC
IREC
AREC

MEMI
TREC
TREC
TREC
TREC
AREC

André Luis Lucas Moreira
ANDRÉ L L MOREIRA
- Engenheiro Civil -
CREA-CE nº. 061511839-9

PREFEITURA MUNICIPAL DE QUIXERÉ - CE.			
Título PLANTA DE LOCAÇÃO DAS CALÇADAS			
Bairro CONJUNTO HABITACIONAL JOÃO OLIVEIRA LIMA			
Local RUA JOAQUIM AUGUSTO CORREIA, TRAV. MANOEL GONÇALVES E RUA PROJETADA			
Área Total de Pavimentação	Área de Calçadas	Engenheiro Resp.:	
3.855,60m ²	1.714,59m ²	André Moreira	
Assunto:	Escala	Data	
PROJETO DE PAVIMENTAÇÃO DE VIAS PÚBLICAS EM PEDRA PARALELEPIEDO	1: 750 A1	ABRIL/2016	
	Topografia	Prancha	
	RICARDO SOMBA	03/08	

0 1



- PAV
- MEM
- TRE
- TRE
- TRE
- TRE
- ARE

- MEM
- TRE
- TRE
- TRE
- TRE
- ARE

Legenda:

- Alinhamento Predial
- Sarjeta em concreto, larg. = 40cm
- Limite de Calçada (Meio Fio)
- Área de Arborização
- Árvores
- Calçada a ser Construída
- Calçamento a ser Executado
- Calçamento Existente



SINALIZAÇÃO VERTICAL



DETALHE PODOTÁTIL



PISO TÁTIL DE ALERTA PISO TÁTIL DIRECIONAL



OBS.:

ESCOAMENTO DE ÁGUAS PLUVIAIS:

O SISTEMA DE DRENAGEM DE ÁGUAS PLUVIAIS É FEITO ATRAVÉS DE ESCOAMENTO POR SUPERFÍCIE, SITUADO NA FAIXA LONGITUDINAL DAS SARJETAS DAS RUAS.

André Luis Lucas Moreira
ANDRÉ L L MOREIRA
 - Engenheiro Civil -
 CREA-CE nº. 061511839-9

PREFEITURA MUNICIPAL DE QUIXERÉ - CE.			
Título PLANTA DE DRENAGEM DE ÁGUAS PLUVIAIS			
Bairro CONJUNTO HABITACIONAL JOÃO OLIVEIRA LIMA			
Local RUA JOAQUIM AUGUSTO CORREIA, TRAV. MANOEL CONÇALVES E RUA PROJETADA			
Área Total de Pavimentação 3.855,60m ²	Área de Calçadas 1.723,83m ²	Engenheiro Resp.: André Moreira	
Assunto: PROJETO DE PAVIMENTAÇÃO DE VIAS PÚBLICAS EM PEDRA PARALELEPIPEDO	Escala 1: 750 A1	Data ABRIL/2016	Prancha 04/08
Topógrafo RICARDO SOMBRÁ			

0 V



Legenda:

- Alinhamento Predial
- Sarjeta em concreto, larg. = 40cm
- Limite de Calçada (Meio Fio)
- Área de Arborização
- Árvores
- Calçada a ser Construída
- Calçamento a ser Executado
- Calçamento Existente


SINALIZAÇÃO VERTICAL



DETALHE PODOTÁTIL



PISO TÁTIL DE ALERTA PISO TÁTIL DIRECIONAL



André Luis Lucas Moreira
ANDRÉ L L MOREIRA
 Engenheiro Civil -
 CREA/CE nº. 061511839-9

PREFEITURA MUNICIPAL DE QUIXERÉ - CE.			
Título PLANTA DE LOCAÇÃO DAS CALÇADAS			
Bairro CONJUNTO HABITACIONAL JOÃO OLIVEIRA LIMA			
Local RUA JOAQUIM AUGUSTO CORREIA, TRAV. MANOEL GONÇALVES E RUA PROJETADA			
Área Total de Pavingamento	Área de Calçadas	Engenheiro Resp:	
3.855,60m ²	1.723,83m ²	André Moreira	
Assunto:	Escala	Data	
PROJETO DE PAVIMENTAÇÃO DE VIAS PÚBLICAS EM PEDRA PARALELEPÍEDO	1: 750 A1	ABRIL/2016	
	Topografia	Prancha	
	RICARDO SOMBRA	05/08	



Legenda:

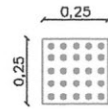
- Alinhamento Predial
- Sarjeta em concreto, larg. = 40cm
- Limite de Calçada (Meio Fio)
- Área de Arborização
- Árvores
- Calçada a ser Construída
- Calçamento a ser Executado
- Calçamento Existente

SINALIZAÇÃO VERTICAL




PARE

DETALHE PODOTÁTIL



PISO TÁTIL DE ALERTA

PISO TÁTIL DIRECIONAL



André Luis Lucas Moreira

ANDRÉ L L MOREIRA

- Engenheiro Civil -

CREA-CE nº. 061511839-9

PREFEITURA MUNICIPAL DE QUIXERÉ - CE.

Título			
PLANTA DE LOCAÇÃO DAS CALÇADAS E SEÇÃO TRANSVERSAL			
Bairro			
CONJUNTO HABITACIONAL JOÃO OLIVEIRA LIMA			
Local			
RUA JOAQUIM AUGUSTO CORREIA, TRAV. MANOEL GONÇALVES E RUA PROJETADA			
Área Total de Pavimentação	Área de Calçadas	Engenheiro Resp.	
3.855,60m ²	1.723,83m ²	André Moreira	
Assunto:	Escala	Data	
PROJETO DE PAVIMENTAÇÃO DE VIAS PÚBLICAS EM PEDRA PARALELEPIPEDO	1: 750 A1	ABRIL/2016	
	Topógrafo	Prancha	
	RICARDO SOMBRA	07/08	




Legenda:

- Alinhamento Predial
- Sarjeta em concreto, larg. = 40cm
- Limite de Calçada (Meio Fio)
- Área de Arborização
- Árvores
- Calçada a ser Construída
- Calçamento a ser Executado
- Calçamento Existente

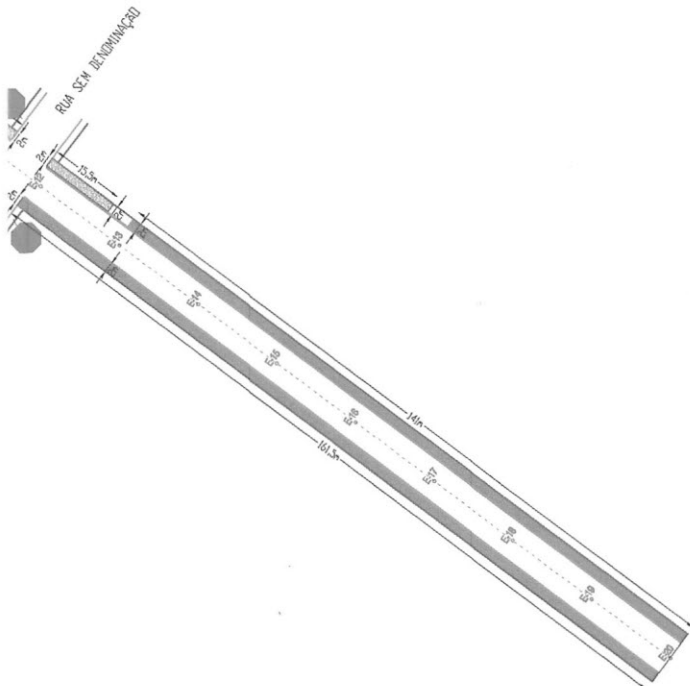
SINALIZAÇÃO VERTICAL



DETALHE PODOTÁTIL



PISO TÁTIL DE ALERTA PISO TÁTIL DIRECIONAL




André Luis Lucas Moreira
ANDRÉ L L MOREIRA
 - Engenheiro Civil -
 CREA-CE nº. 061511839-9

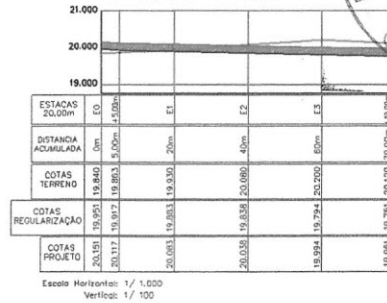
PREFEITURA MUNICIPAL DE QUIXERÉ – CE.			
Título PLANTA DE LOCAÇÃO DAS CALÇADAS E SEÇÃO TRANSVERSAL			
Bairro CONJUNTO HABITACIONAL JOÃO OLIVEIRA LIMA			
Local RUA JOAQUIM AUGUSTO CORREIA, TRAV. MANOEL GONÇALVES E RUA PROJETADA			
Área Total de Pavimentação 3.855,60m ²	Área de Calçadas 1.723,83m ²	Engenheiro Resp.: André Moreira	
Assunto: PROJETO DE PAVIMENTAÇÃO DE VIAS PÚBLICAS EM PEDRA PARALELEPIPEDO		Escala 1: 750 A1 Topógrafo RICARDO SOMBRA	Data ABRIL/2016 Folha 07/08




TRECHOS 03
Travessa Manoel Gonçalves
Perfil Longitudinal - Lado Direito




TRECHOS 04
Rua projetada
Perfil Longitudinal - Lado Direito




TRECHOS 03
Travessa Manoel Gonçalves
Perfil Longitudinal - Eixo



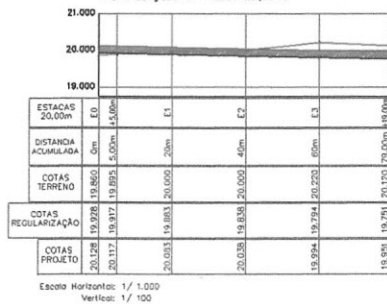
TRECHOS 04
Rua projetada
Perfil Longitudinal - Eixo



TRECHOS 03
Travessa Manoel Gonçalves
Perfil Longitudinal - Lado Esquerda



TRECHOS 04
Rua projetada
Perfil Longitudinal - Lado Esquerda



ES
2
D
AC
C
TE
COT
REGULAR
C
FI
E1

ES
2
D
AC
C
TE
COT
REGULAR
E1

E
D
AC
1
COT
REGULAR

André Luis Lucas Moreira
ANDRÉ L L MOREIRA
- Engenheiro Civil -
CREA-CE nº. 061511839-9

OBS:

PREFEITURA MUNICIPAL DE QUIXERÉ - CE.		
Título: PERFIL LONGITUDINAL - TRECHOS 01 E 02		
Bairro: CONJUNTO HABITACIONAL JOÃO OLIVEIRA LIMA		
Local: RUA JOAQUIM AUGUSTO CORREIA		
Área Total de Pavimentação	Área de Calçadas	Engenheiro Resp.: André Moreira
Assunto: PROJETO DE PAVIMENTAÇÃO DE VIAS PÚBLICAS EM PEDRA PARALELEPÍPEDO		Escala: INDICADA A1
		Data: ABRIL/2016
		Topografia: RICARDO SOMBRA
		Planilha: 08/08



Legenda:

- Alinhamento Predial
- Sarjeta em concreto, larg. = 40cm
- Limite de Calçada (Meio Fio)
- Área de Arborização
- Árvores
- Calçada a ser Construída
- Calçamento a ser Executado
- Calçamento Existente

SINALIZAÇÃO VERTICAL



DETALHE PODOTÁTIL

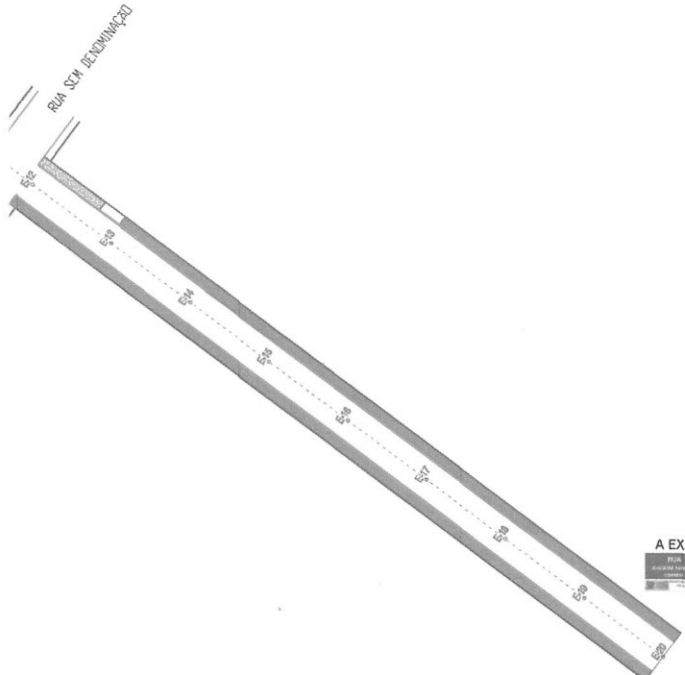


PISO TÁTIL DE ALERTA PISO TÁTIL DIRECIONAL

RUA
JOAQUIM AUGUSTO
CORREIA

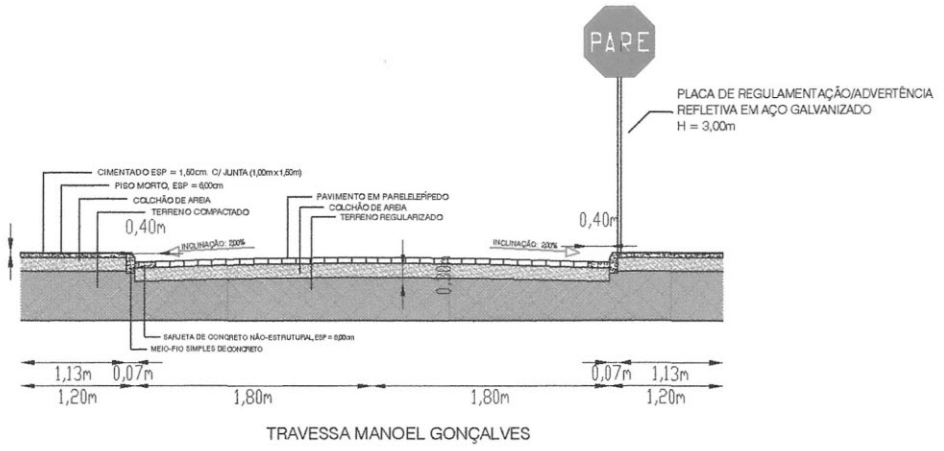
PREFEITURA MUNICIPAL
DE QUIXERÉ

PLACA DE IDENTIFICAÇÃO DAS RUAS



ANDRÉ L L MOREIRA
 - Engenheiro Civil -
 CREA-CE nº. 061511839-9

PREFEITURA MUNICIPAL DE QUIXERÉ – CE.			
Título PLANTA DE IDENTIFICAÇÃO DAS RUAS			
Bairro CONJUNTO HABITACIONAL JOÃO OLIVEIRA LIMA			
Local RUA JOAQUIM AUGUSTO CORREIA, TRAV. MANOEL GONÇALVES E RUA PROJETADA			
Área Total de Pavimentação 3.855,60m ²	Área de Calçadas 1.723,83m ²	Engenheiro Resp.: André Moreira	
Assunto: PROJETO DE PAVIMENTAÇÃO DE VIAS PÚBLICAS EM PEDRA PARALELEPIEDO	Escola: 1: 750 A1	Data: ABRIL/2016	Prancha: ÚNICA
Topografia: RICARDO SOMBA			



TRAVESSA MANOEL GONÇALVES

CORTE TRANSVERSAL - TRECHO 03

André Luis Lucas Moreira

ANDRÉ L L MOREIRA
- Engenheiro Civil -
CREA-CE nº. 061511839-9

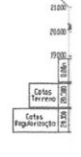
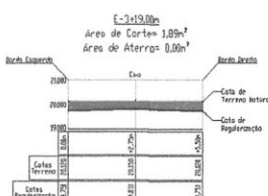
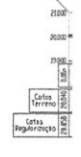

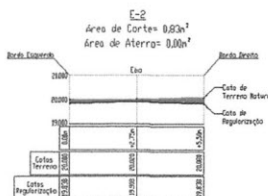
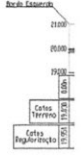
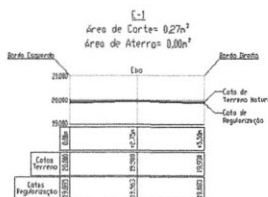
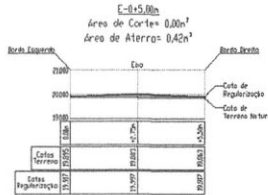
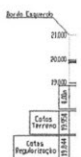
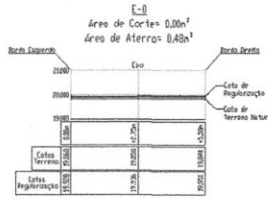
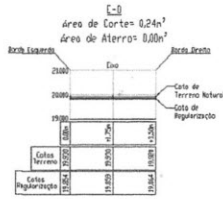
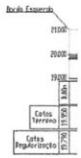
PREFEITURA MUNICIPAL DE QUIXERÊ - CE.			
Título: SEÇÕES TRANSVERSAIS - TRECHOS 01, 02, 03 e 04			
Bairro: CONJUNTO HABITACIONAL JOÃO OLIVEIRA LIMA			
Local: RUA JOAQUIM AUGUSTO CORREIA, TRAV. MANOEL GONÇALVES E RUA PROJETADA			
Área Total de Pavimentação	Área de Colchados	Detalhe	
3.855,60m ²	1.723,83m ²	-----	
Assunto:	Escola	Data	
PROJETO DE PAVIMENTAÇÃO DE VIAS PÚBLICAS EM PEDRA PARALELEPÉDRO	1: 750 A1	ABRIL/2016	
	Topógrafo	Pranchista	
	RICARDO SOMBRA	ÚNICA	

PERFIL

Trecho
Rua Jo

Trecho 03
Trav. Manoel Gonçalves

Trecho 04
Rua Projetada



Andre Luis Lucas Moreira

ANDRÉ L L MOREIRA
- Engenheiro Civil -
CREA-CE nº. 061511839-9

PREFEITURA MUNICIPAL DE QUIXERÊ - CE.		
Título SEÇÕES TRANSVERSAIS - TRECHOS 01, 02, 03 e 04		
Bairro CONJUNTO HABITACIONAL JOÃO OLIVEIRA LIMA		
Local RUA JOAQUIM AUGUSTO CORREIA, TRAV. MANOEL GONÇALVES E RUA PROJETADA		
Área Total de Pavimentação 3.855,60m ²	Área de Calçadas 1.723,83m ²	Detalhe -----
Assunto: PROJETO DE PAVIMENTAÇÃO DE VIAS PÚBLICAS EM PEDRA PARALELEPÍPEDO	Escala: 1: 750 A1 Topografia: RICARDO SOMBRA	Data: ABRIL/2016 Prancha: ÚNICA



Legenda:

- Alinhamento Predial
- Sarjeta em concreto, larg. = 40cm
- Limite de Calçada (Melo Fio)
- Área de Arborização
- Árvores
- Calçada a ser Construída
- Calçamento a ser Executado
- Calçamento Existente

SINALIZAÇÃO VERTICAL

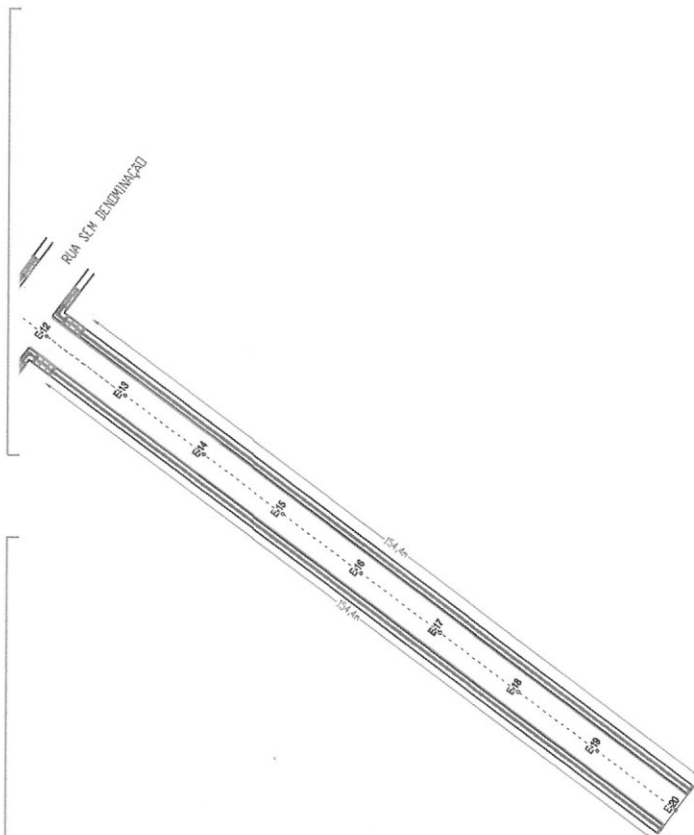


DETALHE PODOTÁTIL



PISO TÁTIL DE ALERTA PISO TÁTIL DIRECIONAL

0



André Luis Lucas Moreira

ANDRÉ L L MOREIRA
- Engenheiro Civil -
CREA-CE nº. 061511839-9

PREFEITURA MUNICIPAL DE QUIXERÉ - CE.

Título		
PLANTA DE LOCAÇÃO DAS CALÇADAS		
Bairro		
CONJUNTO HABITACIONAL JOÃO OLIVEIRA LIMA		
Local		
RUA JOAQUIM AUGUSTO CORREIA, TRAV. MANOEL GONÇALVES E RUA PROJETADA		
Área Total de Pavimentação	Área de Calçadas	Engenheiro Resp.:
3.855,60m ²	1.723,83m ²	André Moreira
Assunto:	Escala	Data
PROJETO DE PAVIMENTAÇÃO DE VIAS PÚBLICAS EM PEDRA PARALELEPIPEDO	1: 750 A1	ABRIL/2016
	Topografia	Prancha
	RICARDO SOMERA	06/08



Anotação de Responsabilidade Técnica - ART
Lei nº 6.496, de 7 de dezembro de 1977

CREA-CE

ART OBRA / SERVIÇO -
REGISTRO ANTES DO
TÉRMINO DA
OBRA/SERVIÇO
Nº CE20160067760

Conselho Regional de Engenharia e Agronomia do Ceará



INICIAL
INDIVIDUAL

1. Responsável Técnico

ANDRE LUIS LUCAS MOREIRA

Título profissional: **ENGENHEIRO CIVIL**

RNP: 061511839-9

2. Contratante

Contratante: **MUNICÍPIO DE QUIXERÉ**

RUA PADRE ZACARIAS

Complemento:

Bairro: **CENTRO**

Cidade: **Quixeré**

UF: **CE**

País: **Brasil**

Telefone: **(88) 3443-1282**

Email: **engenharia.quixeré@gmail.com**

Contrato: **Não especificado**

Celebrado em: **02/06/2016**

Valor: **R\$ 299.905,99**

Tipo de contratante: **PESSOA JURIDICA DE DIREITO PUBLICO**

Ação Institucional: **NENHUMA - NÃO OPTANTE**

CPF/CNPJ: **07.807.191/0001-47**

Nº: **332**

CEP: **62920000**

3. Dados da Obra/Serviço

Proprietário: **MUNICÍPIO DE QUIXERÉ**

RUA DIVERSAS

Complemento:

Bairro: **CENTRO**

Cidade: **Quixeré**

UF: **CE**

Telefone: **(88) 3443-1282**

Email: **engenharia.quixeré@gmail.com**

Coordenadas Geográficas: **Latitude: 0 Longitude: 0**

Data de Início: **02/06/2016**

Previsão de término: **02/09/2016**

Finalidade: **Infraestrutura**

CPF/CNPJ: **07.807.191/0001-47**

Nº: **S/M**

CEP: **62920000**

4. Atividade Técnica

A1 - ATUACAO

38 - ORÇAMENTO > RESOLUÇÃO 1025 -> OBRAS E SERVIÇOS - CONSTRUÇÃO CIVIL -> TRANSPORTE -> #1361 - SINALIZAÇÃO VERTICAL

Quantidade

Unidade

7,00

un

5 - PROJETO > RESOLUÇÃO 1025 -> OBRAS E SERVIÇOS - CONSTRUÇÃO CIVIL -> TRANSPORTE -> #1361 - SINALIZAÇÃO VERTICAL

7,00

un

38 - ORÇAMENTO > RESOLUÇÃO 1025 -> OBRAS E SERVIÇOS - CONSTRUÇÃO CIVIL -> INFRA-ESTRUTURA TERRITORIAL -> PAVIMENTAÇÃO -> #1478 - EM PARALELEPÍEDOS

2.346,14

m2

5 - PROJETO > RESOLUÇÃO 1025 -> OBRAS E SERVIÇOS - CONSTRUÇÃO CIVIL -> INFRA-ESTRUTURA TERRITORIAL -> PAVIMENTAÇÃO -> #1478 - EM PARALELEPÍEDOS

2.346,14

m2

Após a conclusão das atividades técnicas o profissional deverá proceder a baixa desta ART

5. Observações

SERVIÇO DE PAVIMENTAÇÃO EM PARELELEPÍEDO, CALÇADAS E SINALIZAÇÃO, NA RUA JOAQUIM AUGUSTO CORREIA, RUA PROJETADA E TRAVESSA MANOEL GONÇALVES, NO CONJUNTO HABITACIONAL JOÃO OLIVEIRA LIMA, NO VALOR DE R\$ 299.905,99.

6. Declarações

Declaro que estou cumprindo as regras de acessibilidade previstas nas normas técnicas da ABNT, na legislação específica e no decreto n. 5296/2004.

7. Entidade de Classe

SINDICATO DOS ENGENHEIROS NO ESTADO DO CEARÁ (SENGE-CE)

8. Assinaturas

Declaro serem verdadeiras as informações acima

André Luis Lucas Moreira

ANDRE LUIS LUCAS MOREIRA - CPF: 051.820.883-45

Local

data

MUNICÍPIO DE QUIXERÉ - CNPJ: 07.807.191/0001-47

9. Informações

* A ART é válida somente quando quitada, mediante apresentação do comprovante do pagamento ou conferência no site do Crea.

* Somente é considerada válida a ART quando estiver cadastrada no CREA, quitada, possuir as assinaturas originais do profissional e contratante.

10. Valor



Anotação de Responsabilidade Técnica - ART
Lei nº 6.496, de 7 de dezembro de 1977

CREA-CE

Conselho Regional de Engenharia e Agronomia do Ceará

**ART OBRA / SERVIÇO -
REGISTRO ANTES DO
TÉRMINO DA
OBRA/SERVIÇO
Nº CE20160067760**

INICIAL
INDIVIDUAL

Valor da ART: R\$ 195,96

Pago em: 02/06/2016

Nosso Número: 8211355843

