

**PLANTA DE COBERTA**

*José Kildare Felinto Colares*  
Engº Civil/CREA:060156407-3

REFEITURA MUNICIPAL DE QUIXERÉ – CE.

PLANTA DE CANTEIRO DE OBRA

e  
OMUNIDADE ITAITINGA – DISTRITO DE LAGOINHA

JA ANINHA MATOS

UIRO DE OBRA	Escala 1:50	Data OUT./2021	Prancha 01/01
--------------	----------------	-------------------	------------------



Legenda:

- Alinhamento Predial
- Limite de Calçada (Meio Fio)
-  Calçamento a ser Executado
-  Calçamento Existente
-  Pavimentação Asfáltica
- Árvores
- Sentido de Escoamento de Águas Pluviais

OBS.:

ESCOAMENTO DE ÁGUAS PLUVIAIS:

O SISTEMA DE DRENAGEM DE ÁGUAS PLUVIAIS É FEITO ATRAVÉS DE ESCOAMENTO POR SUPERFÍCIE, SITUADO NA FAIXA LONGITUDINAL DAS SARJETAS DAS RUAS.

Situação/ Localização



C:\Users\Ricardo\Desktop\ITAITINGA - QUIXERÉ - CALÇAMENTO\ITAITINGA - QUIXERÉ - CALÇAMENTO2.jpg

Fonte: Google Earth

Aprova:

  
**Valderi Fernandes de Araújo**  
 CPF: 267.581.483-00  
 SECRETÁRIO DE DESENVOLVIMENTO  
 RUA: RUA... Nº: 1584/07-1

Responsável Técnico

  
**José Quixeré Felício Gomes**  
 RUA: RUA... Nº: 1584/07-1

Título	PREFEITURA MUNICIPAL DE QUIXERÉ – CE.	
Detalhe	PLANTA DE SITUAÇÃO E LOCALIZAÇÃO	
Localidade	COMUNIDADE ITAITINGA – DISTRITO DE LAGOINHA	
Local	RUA ANINHA MATOS	
Assunto: PROJETO DE PAVIMENTAÇÃO DE VIA PÚBLICA EM PEDRA PARALELEPIPEDO.	Escala 1: 6.000 F. A1	Data OUTUBRO/2021
	Topografia Ricardo Sombra	Prancha 01/03







N(Y) 9.439.000,00

ra  
rtiva  
ta  
sja  
DO MEIO

→


N(Y) 9.437.000,00

Legenda:

-  Alinhamento Predial
-  Limite de Calçada (Meio Fio)
-  Calçamento a ser Executado
-  Calçamento Existente
-  Pavimentação Asfáltica
-  Árvores







Situação/ Localização



Engº CIVIL RICARDO SOMBRA

Título			PREFEITURA MUNICIPAL DE QUIXERÉ – CE.			
Detalhe			PLANTA DE LOCAÇÃO – PAVIMENTAÇÃO E CALÇADAS			
Localidade			COMUNIDADE ITAITINGA – DISTRITO DE LAGOINHA			
Local			RUA ANINHA MATOS			
Assunto:	Projeto de Pavimentação de Via Pública em Pedra Paralelepípedo.		Escala	1: 2.500 F. A3	Data	OUTUBRO/2021
			Topografia	Ricardo Sombra	Prancha	02/03

Legenda:

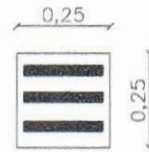
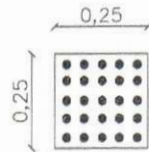
- Alinhamento Predial
- Limite de Calçada (Meio Fio)
-  Calçamento a ser Executado
-  Calçamento Existente
-  Pavimentação Asfáltica
-  Árvores

**SINALIZAÇÃO VERTICAL**




PARE

**DETALHE PODOTÁTIL**



**PISO TÁTIL DE ALERTA    PISO TÁTIL DIRECIONAL**

Situação/ Localização



José Kiuare Felício Colares  
Engº Civil / CREA 0156407-3

Título <p style="text-align: center;">PREFEITURA MUNICIPAL DE QUIXERÉ – CE.</p>		
Detalhe <p style="text-align: center;">PLANTA DE PISO PODOTÁTIL / SINALIZAÇÃO</p>		
Localidade <p style="text-align: center;">COMUNIDADE ITAITINGA – DISTRITO DE LAGOINHA</p>		
Local <p style="text-align: center;">RUA ANINHA MATOS</p>		
Assunto: <p style="text-align: center;">PROJETO DE PAVIMENTAÇÃO DE VIA PÚBLICA EM PEDRA PARALELEPÍPEDO.</p>	Escala <p style="text-align: center;">1: 2.500 F. A3</p>	Data <p style="text-align: center;">OUTUBRO/2021</p>
Topografia <p style="text-align: center;">Ricardo Sombra</p>		Prancha <p style="text-align: center;">03/03</p>