



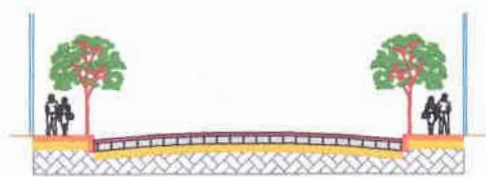
- Legenda:
- Alinhamento Precial
  - Limite de Calçada (Meio Fio)
  - Árvores
  - Pavimentação Asfáltica

OBS:  
 ESCOAMENTO DE AGUAS PLUVIAIS:  
 O SISTEMA DE DRENAGEM DE AGUAS PLUVIAIS É FEITO ATRAVÉS DE ESCOAMENTO POR SUPERFÍCIE, SITUADO NA FAIXA LONGITUDINAL DAS SARJETAS DAS RUAS.

Situação/ Localização



Fonte Google Earth



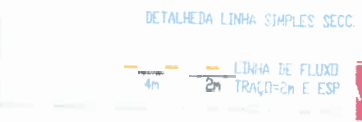
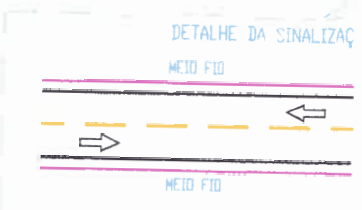
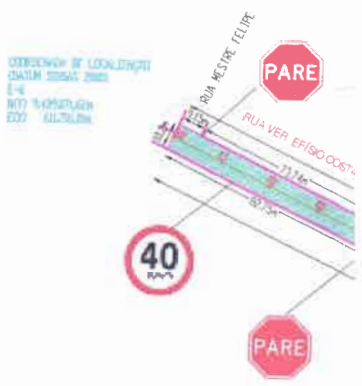
QUADRO DE ÁREAS - RELAÇÃO DAS RUAS A SEREM ASFALTADAS	
<b>RUA VEREADOR EFÍSIO COSTA</b>	<b>TRAVESSA ANTÔNIO JOAQUIM DE SOUSA</b>
TRECHO (E-0 À E-36+18,72m)	TRECHO (E-0 À E-5+18,45m)
Largura (Média) 10,29m	Largura (Média) 5,83m
Extensão (Média) 738,72m	Extensão (Média) 118,45m
Área (m²): 7.601,43m²	Área (m²): 690,56m²
<b>ÁREA TOTAL</b>	<b>8.291,99m²</b>

NYD: 9.429.204,00

NYD: 9.429.000,00

NYD: 9.428.800,00

NYD: 9.428.600,00



S/Escala

RUA VEREADOR EFÍSIO  
 TRAV. ANTÔNIO JOAQUIM

Aprova 1: \_\_\_\_\_  
 Aprova 2: \_\_\_\_\_

Responsável Técnico: **José Kildare Felinto Colares**  
 Engº Civil/CREA: 060.156407-9

Título: PREFEITURA MUNICIPAL DE QUIXERÊ - CE.		
Detalhe: PLANTA DE LOCAÇÃO		
Local: BAIRRO CENTRO - SEDE DO MUNICÍPIO DE QUIXERÊ - CE.		
Logradouro: RUA VEREADOR EFÍSIO COSTA E TRAV. ANTÔNIO JOAQUIM DE SOUSA		
Assunto: LEVANTAMENTO PLANIMÉTRICO PARA FINS DE PROJETO E EXECUÇÃO DE PAVIMENTAÇÃO ASFÁLTICA	Escala: 1: 1.400 F. A1	Data: JANEIRO/2022
Responsável: George Ricardo M. Sombra	Prancha:	01/03



Legenda

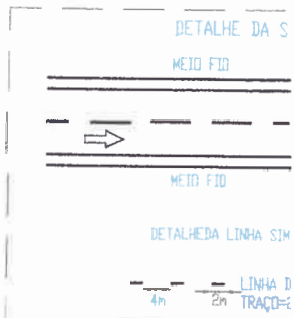
- Alinhamento Predial
- Limite de Calçada (Meio Fio)
- Árvores
- Pavimentação Asfáltica

NOZ 9.428.200.00

COORDENADA DE LOCALIZAÇÃO  
DATUM SIRGAS 2000  
E=8  
NOZ 9.439.000.00  
EOD 611.76,00m




NOZ 9.439.000.00



NOZ 9.438.800.00



COORDENADA DE LOCALIZAÇÃO  
DATUM SIRGAS 2000  
E=110,70m  
NOZ 9.438.732.00m  
EOD 612.362,40m



NOZ 9.438.600.00

S/Escala

RUA VEREADOR  
TRAV. ANTÔNIO

OBS.:

ESCOAMENTO DE ÁGUAS PLUVIAIS:

O SISTEMA DE DRENAGEM DE ÁGUAS PLUVIAIS É FEITO ATRAVÉS DE ESCOAMENTO POR SUPERFÍCIE, SITUADO NA FAIXA LONGITUDINAL DAS SARJETAS DAS RUAS.

Situação/ Localização



Fonte Google Earth



S/Escala

RUA VEREADOR EFÍSIO COSTA - LARGURA MÉDIA 10,29m  
TRAV. ANTÔNIO JOAQUIM DE SOUSA - LARGURA MÉDIA 5,83m

QUADRO DE ÁREAS - RELAÇÃO DAS RUAS A SEREM ASFALTADAS

RUA VEREADOR EFÍSIO COSTA	TRAVESSA ANTÔNIO JOAQUIM DE SOUSA
TRECHO (E-0 À E+18,72m)	TRECHO (E-0 À E+18,45m)
Largura (Média) 10,29m	Largura (Média) 5,83m
Extensão (Média) 738,72m	Extensão (Média) 118,45m
Área (m²) 7.601,43m²	Área (m²) 690,56m²
<b>ÁREA TOTAL 8.291,99m²</b>	

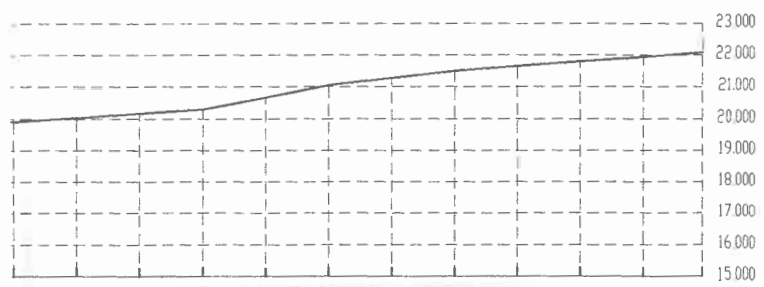
Aprova 1

Aprova 2

Responsável Técnico

*Handwritten signature and stamp:*  
José Waldemar Brito Costa  
Engº Civil CREA 060156-3

Título: PREFEITURA MUNICIPAL DE QUIXERÉ - CE.		
Detalhe: PLANTA DE LOCAÇÃO		
Escala: BAIRRO CENTRO - SEDE DO MUNICÍPIO DE QUIXERÉ - CE.		
Lote: RUA VEREADOR EFÍSIO COSTA E TRAV. ANTÔNIO JOAQUIM DE SOUSA		
Assunto: LEVANTAMENTO PLANALTIMÉTRICO PARA FINS DE PROJETO E EXECUÇÃO DE PAVIMENTAÇÃO ASFÁLTICA	Escala: 1:1.400 F. A1	Data: JANEIRO/2022
Projeto: George Ricardo M. Sombra	Prancha: 01/03	



20.037	540m	E27
20.166	560m	E28
20.295	580m	E29
20.566	600m	E30
21.038	620m	E31
21.261	640m	E32
21.483	660m	E33
21.655	680m	E34
21.800	700m	E35
21.945	720m	E36
22.081	738,72m	17,73

~~José Kildare Felinto Colares~~  
 Engº Civil/CREA:060156407-3

RUA  
 TRA

Título:			PREFEITURA MUNICIPAL DE QUIXERÉ - CE.		
Detalhe:			PERFIL LONGITUDINAL E TRANSVERSAL		
Local:			BAIRRO CENTRO - NA SEDE DO MUNICIPIO DE QUIXERÉ - CE.		
Logradouro:			RUA VEREADOR EFISIO COSTA E TRAV. ANTÔNIO JOAQUIM DE SOUSA		
Assunto:		Escala:		Data:	
LEVANTAMENTO PLANIALTIMÉTRICO PARA FINS DE PROJETO E EXECUÇÃO DE PAVIMENTAÇÃO ASFÁLTICA		INDICADA F. A3		JANEIRO/2022	
		Topografia:		Prancha:	
		George Ricardo M. Sombra		02/03	



**Legenda:**

- Alinhamento Predial
- Limite de Calçada (Meio Fio)
- Árvores
- Pavimentação Asfáltica

**OBS:**

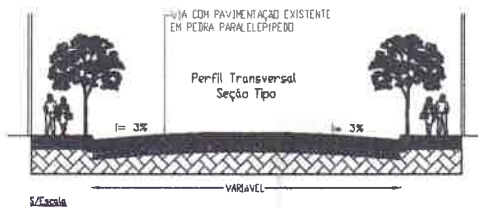
**ESCOAMENTO DE AGUAS PLUVIAIS:**

O SISTEMA DE DRENAGEM DE AGUAS PLUVIAIS É FEITO ATRAVÉS DE ESCOAMENTO POR SUPERFÍCIE, SITUADO NA FAIXA LONGITUDINAL DAS SARJETAS DAS RUAS.

**Situação/ Localização**



Fonte: Google Earth



RUA VEREADOR EFÍSIO COSTA - LARGURA MÉDIA 10,29m  
TRAV. ANTÔNIO JOAQUIM DE SOUSA - LARGURA MÉDIA 5,83m

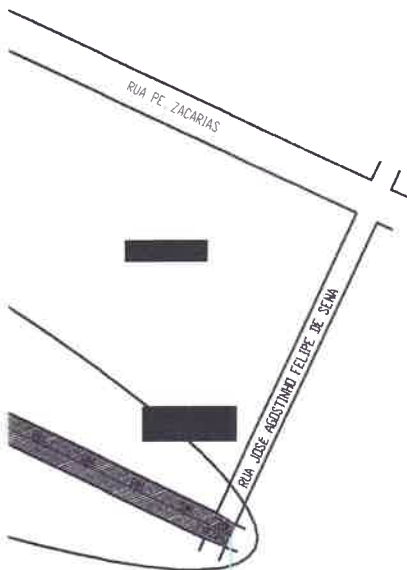
**QUADRO DE ÁREAS - RELAÇÃO DAS RUAS A SEREM ASFALTADAS**

RUA VEREADOR EFÍSIO COSTA	TRAVESSA ANTÔNIO JOAQUIM DE SOUSA
TRECHO (E-0 À E-36+18,72m)	TRECHO (E-0 À E-5+18,45m)
Largura (Média) 10,29m	Largura (Média) 5,83m
Extensão (Média) 738,72m	Extensão (Média) 118,45m
Área (m²) 7 601,43m²	Área (m²) 690,58m²
<b>ÁREA TOTAL 8 291,98m²</b>	

NOY 9.439.200,00

COORDENADA DE LOCALIZAÇÃO  
QUILÔMETRO 2000  
E-B  
NOY 9.439.871,68m  
EOD 611.716,00m

NOY 9.439.000,00



NOY 9.438.800,00

COORDENADA DE LOCALIZAÇÃO  
QUILÔMETRO 2000  
E-B+18,72m  
NOY 9.438.752,84m  
EOD 612.282,49m

NOY 9.438.600,00

Aprova 1

Aprova 2

Responsável Técnico

José Wildara de Azevedo  
Engº Civil/CREA-C. 3407-3

**TÍTULO:** PREFEITURA MUNICIPAL DE QUIXERÉ - CE.

**Detalhe:** PLANTA DE SITUAÇÃO

**Local:** BAIRRO CENTRO - SEDE DO MUNICÍPIO DE QUIXERÉ - CE.

**Logradouro:** RUA VEREADOR EFÍSIO COSTA E TRAV. ANTÔNIO JOAQUIM DE SOUSA

**Assunto:** LEVANTAMENTO PLANIALTIMÉTRICO PARA FINS DE PROJETO E EXECUÇÃO DE PAVIMENTAÇÃO ASFÁLTICA

**Escala:** 1: 1.400 F. A1

**Data:** JANEIRO/2022

**Topografia:** George Ricardo M. Sombra

**Prancha:** 03/03